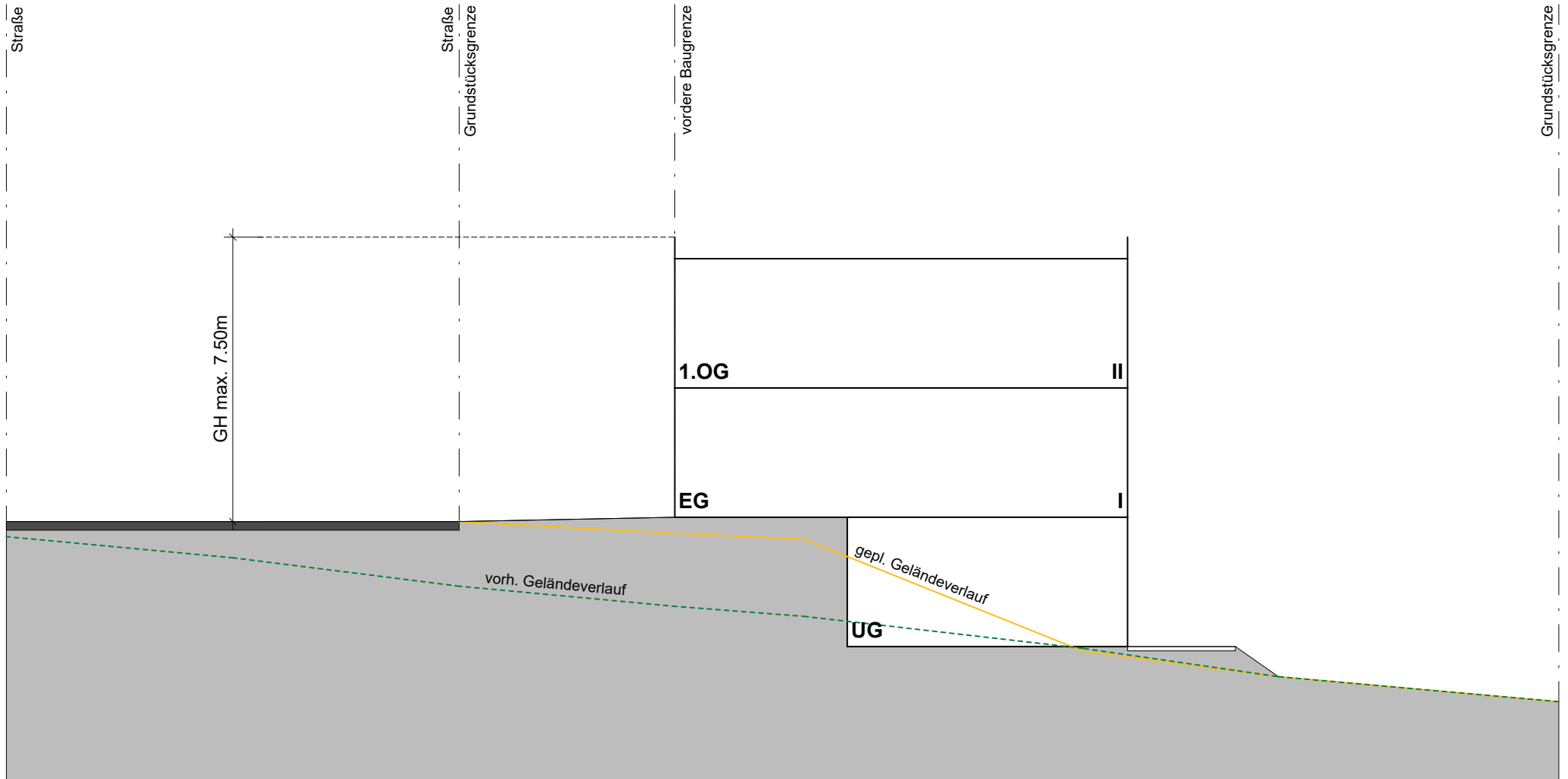


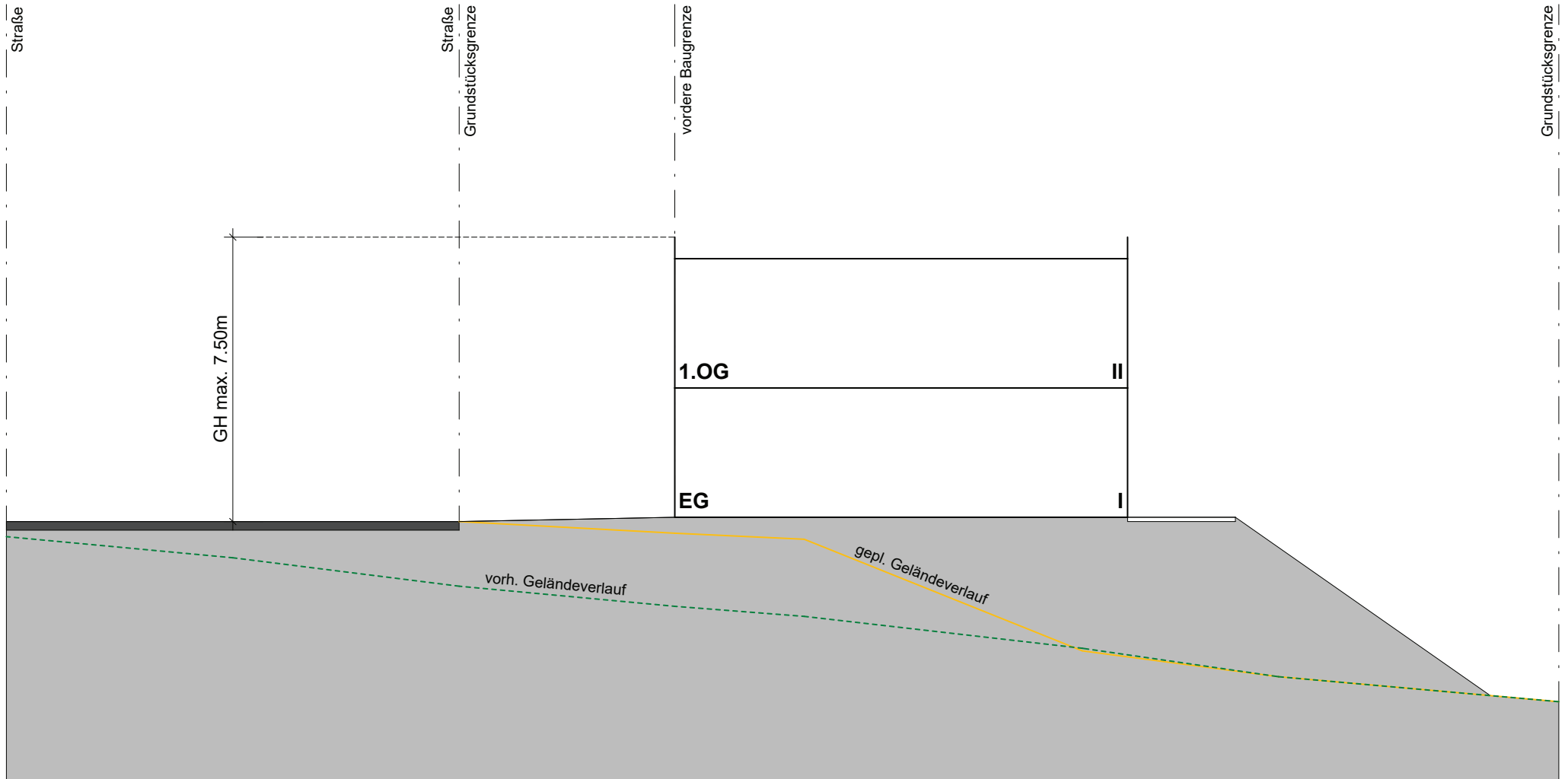
# T39

Exemplarischer Schemaschnitt der möglichen Bebauung - vorgeschlagene Variante 1



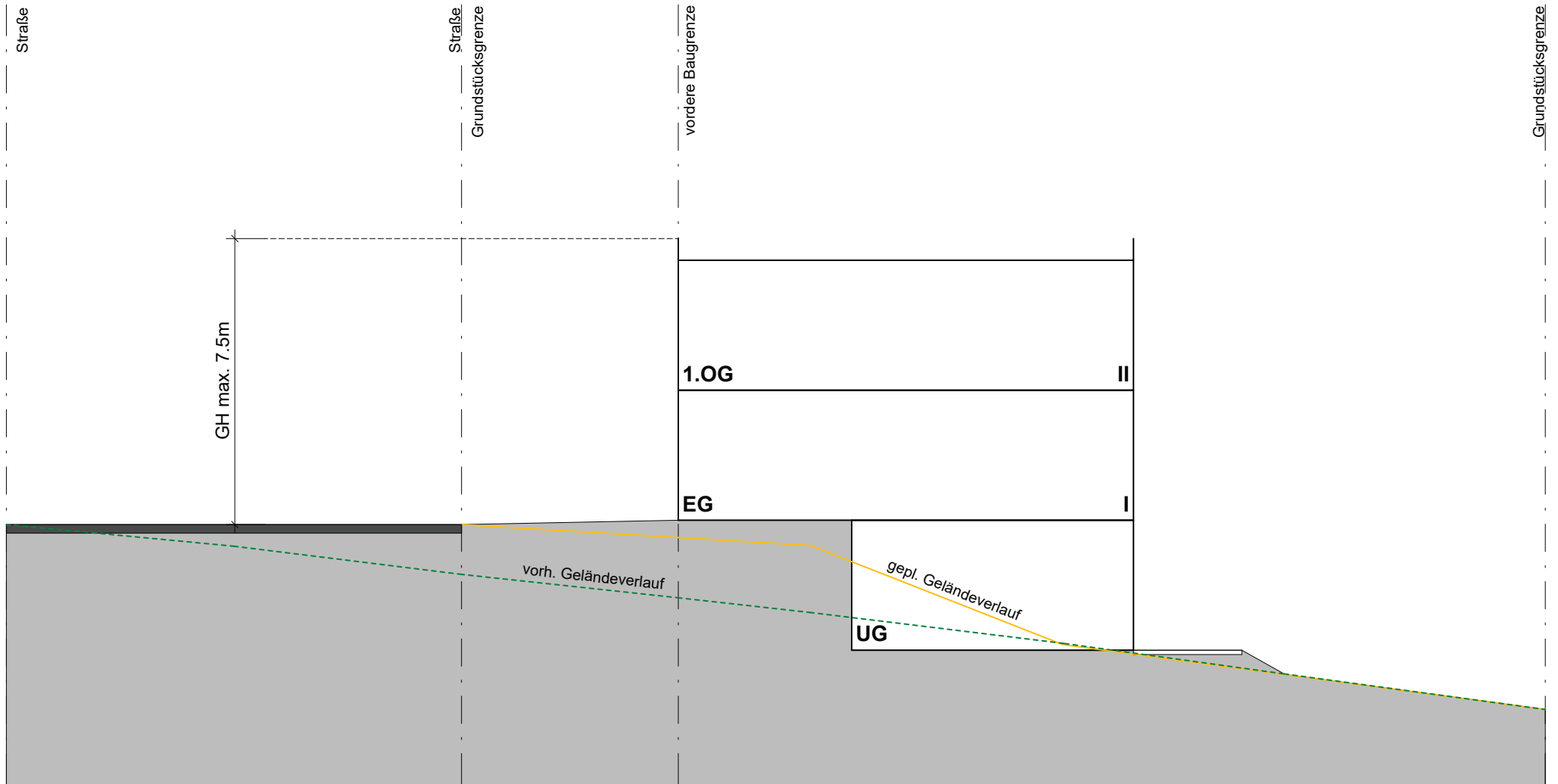
# T39

Exemplarischer Schemaschnitt der möglichen Bebauung - NICHT favorisierte Variante 2



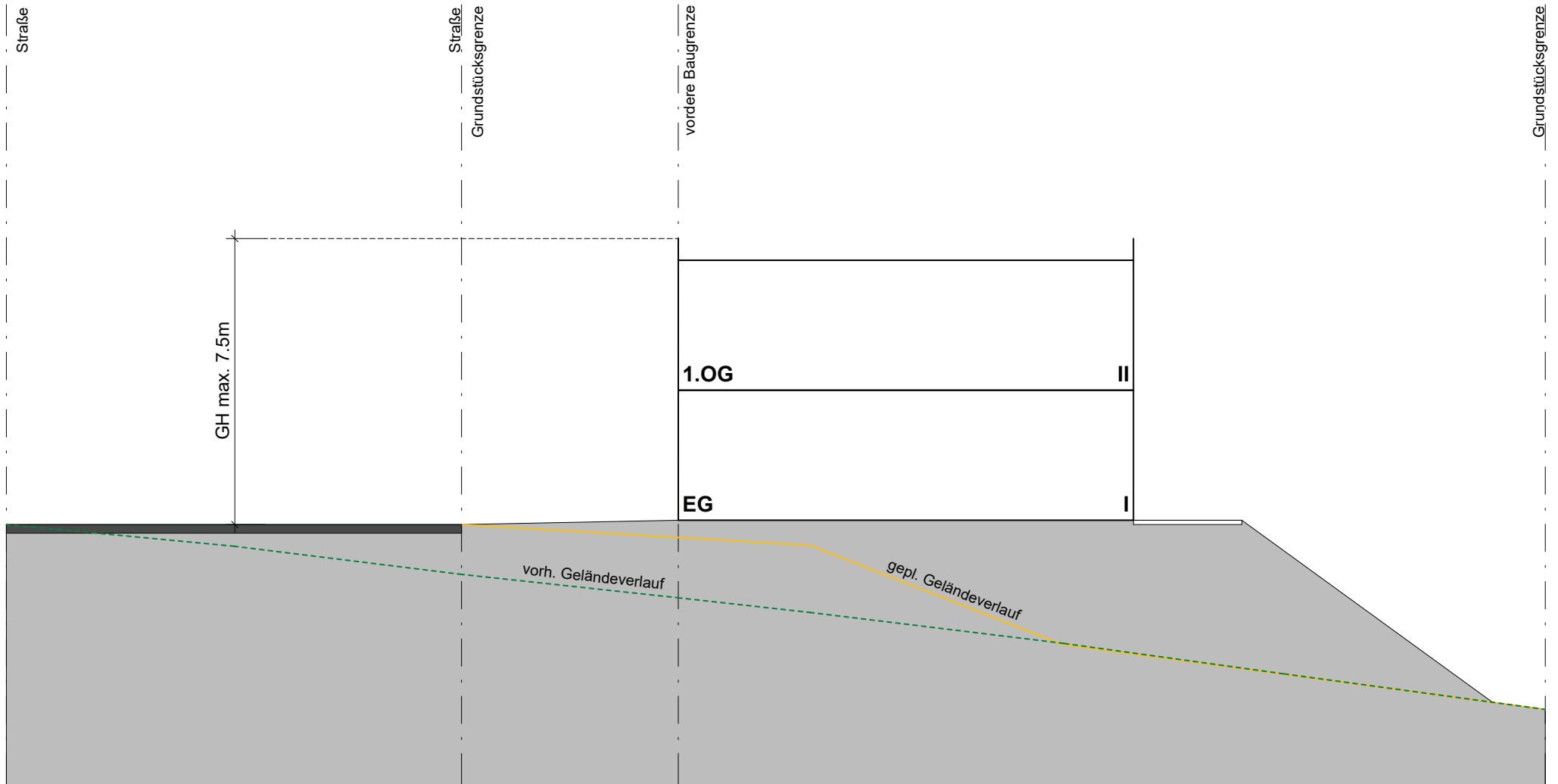
# T40

Exemplarischer Schemaschnitt der möglichen Bebauung - vorgeschlagene Variante 1



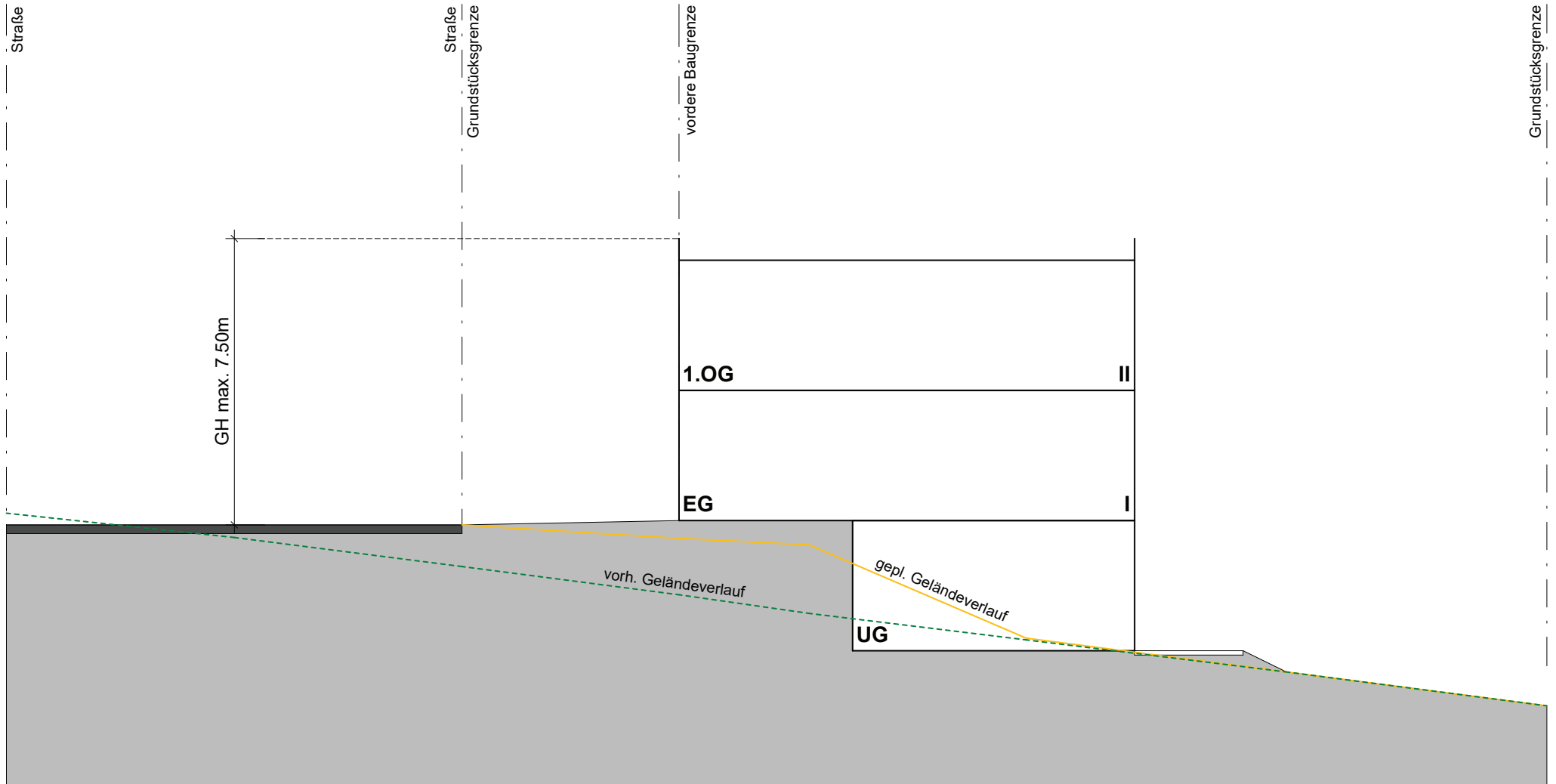
# T40

Exemplarischer Schemaschnitt der möglichen Bebauung - NICHT favorisierte Variante 2



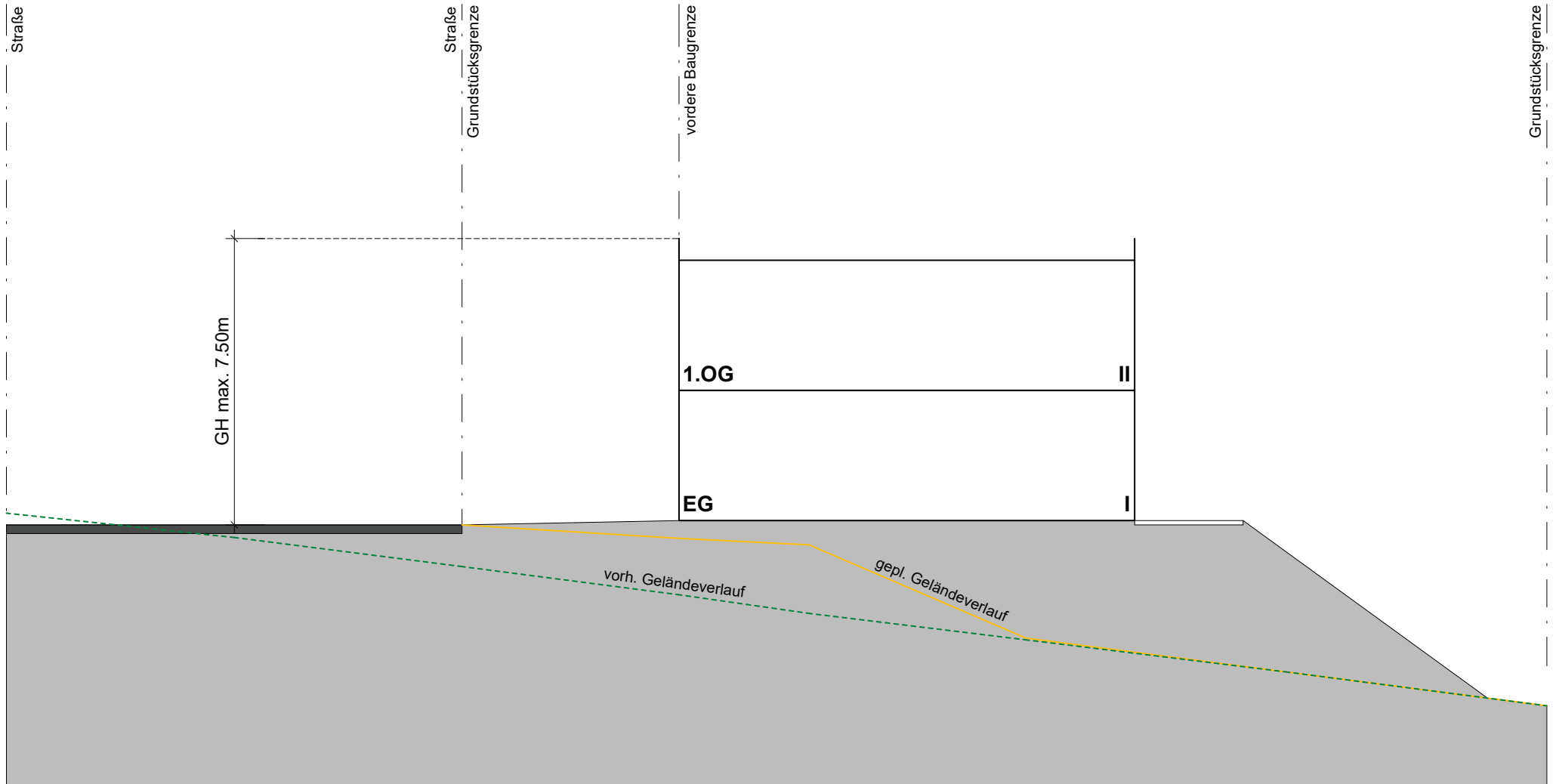
# T41

Exemplarischer Schemaschnitt der möglichen Bebauung - vorgeschlagene Variante 1



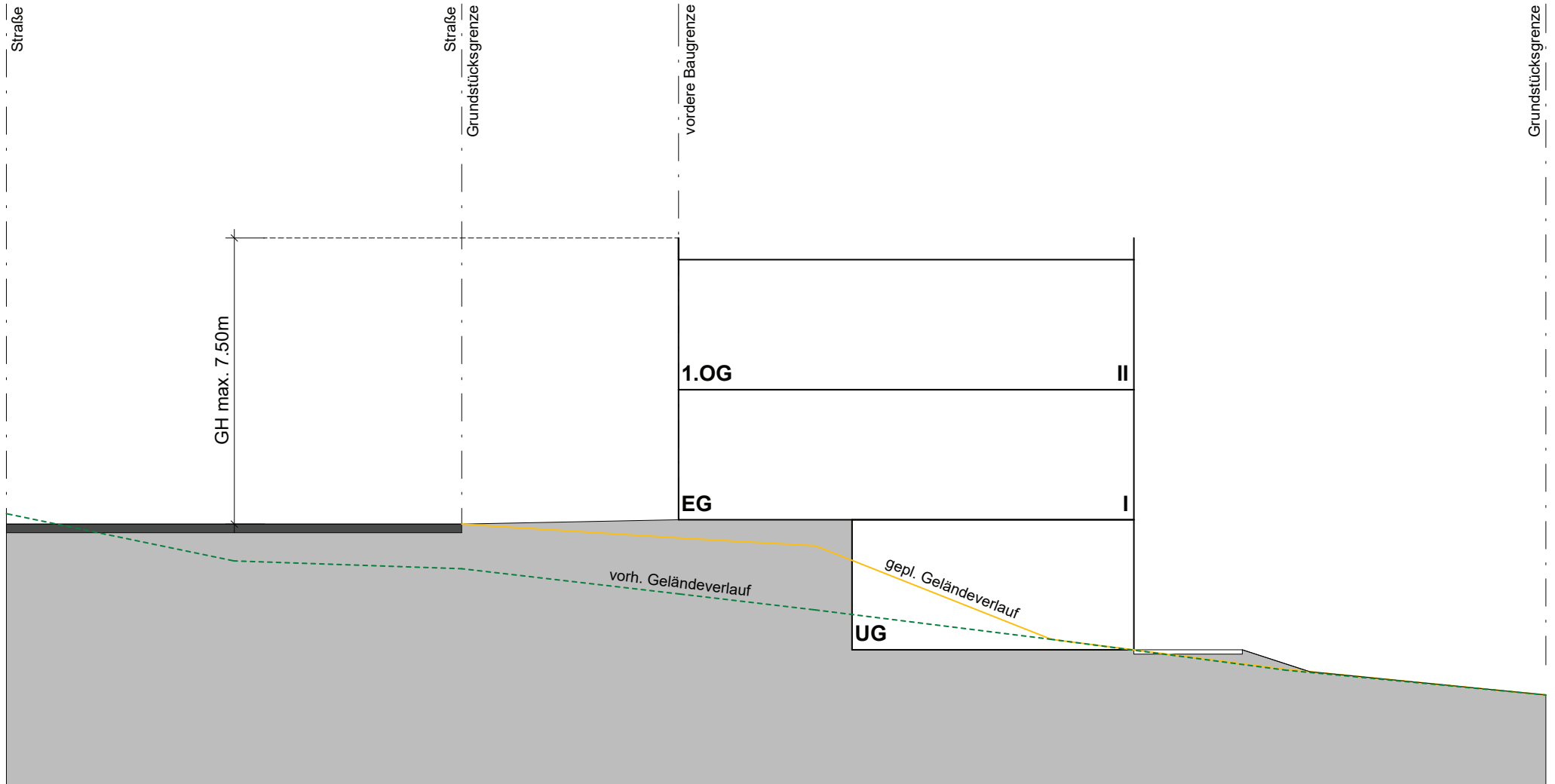
# T41

Exemplarischer Schemaschnitt der möglichen Bebauung - NICHT favorisierte Variante 2



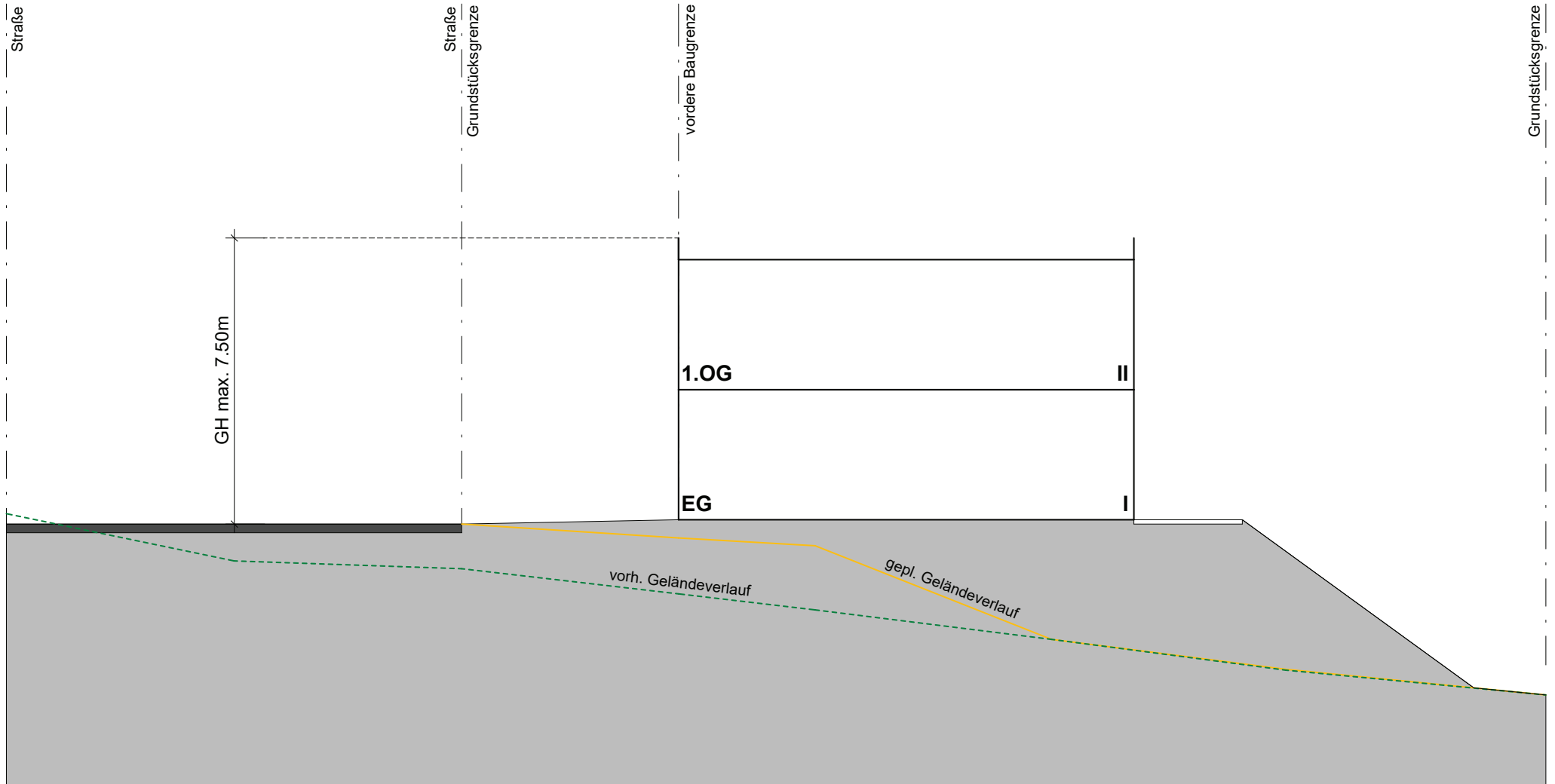
# T42

Exemplarischer Schemaschnitt der möglichen Bebauung - vorgeschlagene Variante 1



# T42

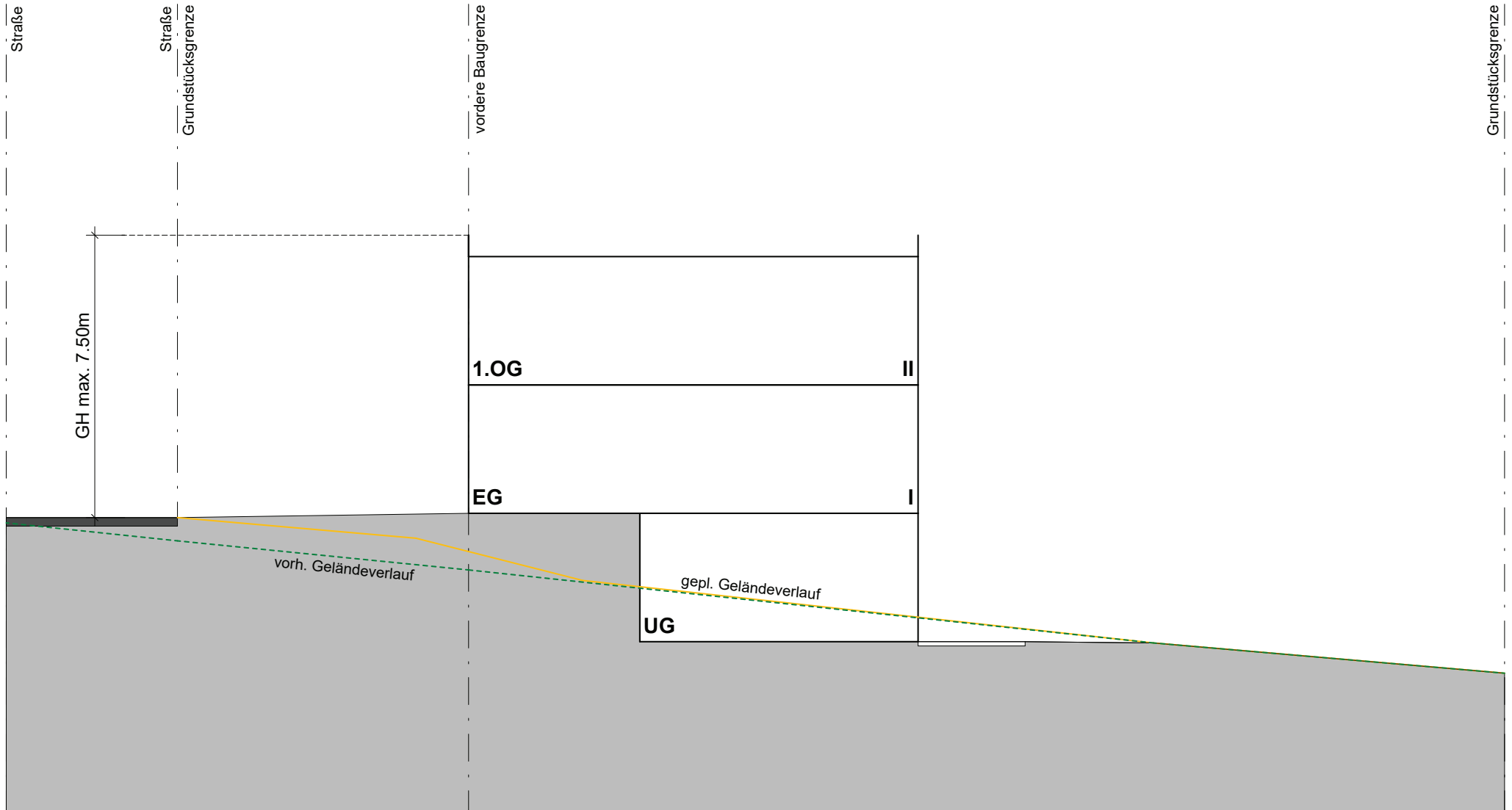
Exemplarischer Schemaschnitt der möglichen Bebauung - NICHT favorisierte Variante 2





# T43

Exemplarischer Schemaschnitt der möglichen Bebauung - vorgeschlagene Variante 1



# T43

Exemplarischer Schemaschnitt der möglichen Bebauung - NICHT favorisierte Variante 2

